in collaborazione con
Istituto Geografico Milirare
Consiglio Nazionale dei Geometri
Ufficio Scolastico Regionale Toscana
Archivio di Stato di Firenze
partner tecnici
Engineering Sanità Enti Locali
Acciona Energia **EHN ITALY SRL**
Navionics
S.EL.CA
Sorgenia
LQT - Pontedera
ospiti
Regione Liguria
Regione Sardegna
si ringrazia
SIStemi TERritoriali
Giove S.r.l
Federighi Editore
R.A.T.I.
Studio A
Systemcart

REGIONE TOSCANA
Direzione Generale
Politiche Territoriali e Ambientali
Servizio Geografico Regionale

a cura del
Servizio Geografico
della Regione Toscana
Via di Novoli, 26
50127 Firenze
www.geografia.toscana.it
geofesta@regione.toscana.it
T. +39 055 438 5307
F. +39 055 4383570

orario della Festa
30 novembre 15:00 - 18:00
1-2 dicembre 09:00 - 18:00
3 dicembre 10:00 - 18:00

GeoFesta *ha scelto il treno!*

memorario

FESTA della GEOGRAFIA!

REGIONE TOSCANA

Festa della Geografia!

dal 30 novembre
al 3 dicembre 2006

firenze
fortezza da basso
padiglione delle nazioni

Festa della Geografia!
terza edizione insieme al
Festival della Creatività

I LUOGHI DELLA FESTA

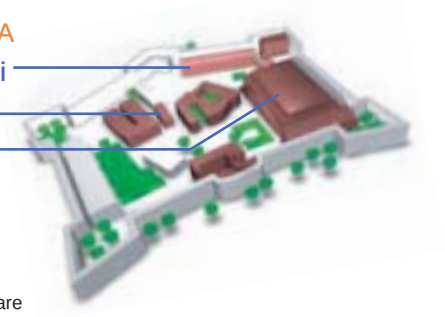

Hall GeoFesta

q IGM - Istituto Geografico Militare
r Toscana in movimento - PIT
i Servizio Geologico Regione Toscana
l LaMMA
m Image - Le Isole del Tesoro
p Regione Liguria
o Regione Sardegna
n Ibimet CNR
s Istituto Idrografico della Marina
t Centro TempoReale

GeoShopping

a Carthusia Edizioni
b Amici Mineralogisti Fiorentini
c Federighi Edizioni
d Multigraphic Edizioni
e LAC Litografia Artistica Cartografica
f S.EL.CA Società Elaborazioni Cartografiche
g Stella Alpina Italiana
h Le Monnier - Città di Firenze

Geoesplora

01 MondoGIS
02 Artel - Provincia di Arezzo
03 Sister - Sistemi Territoriali
04 Engineering
05 Terra Nova
06 Faunalia
07 Geomind
08 Giove - My Nav
09 Geosystem
10 CRISEL
11 ABACO
12 Navionics
13 Autodesk
14 Info Gis
15 Telespazio
16 Intergraph
17 CGR Compagnia Generale Ripreseaeree
18 Etelnet - Provincia di Siena
19 Gal Garfagnana - TeSI

All'Ariaperta

32 F.I.S.O - Orienteering
33 Agat Guide Ambientali Toscana
34 Amici della Terra sez.Toscana
35 Scuola MTB Gemini - GPScomefare
36 APT Firenze
37 Club Alpino Italiano
Comitato Glaciologico Italiano
45 Federazione Speleologica Toscana
46 Agea - Associazione Ruralità
47 Parco Migliarino San Rossore
48 Scout Agesci
49 Sistema Toscano di Educazione Ambientale
50 Associazione per l'Arno

Ricerca - Nuove Frontiere

38 Unifi-Dupt, +Sud
39 AIIG Associazione Insegnanti di Geografia - Società di Studi Geografici Corso di Laurea in Geografia
40 Istituto Agronomico per l'Oltremare
41 Dip. Astronomia & Scienza dello Spazio - Osservatorio di Arcetri
42 Scuola Internazionale Comics
43 Società Geografica Italiana
44 Cospe *ong*

La Rappresentazione del Territorio

20 Comunità Montana Mugello
21 Autorità di Bacino del Fiume Arno
22 Provincia di Pistoia *SIT*
23 Circondario Empolese Valdelsa
24 Provincia di Prato *PTC - SIT*
25 Comune di Pisa
26 Agenzia del Territorio
27 Consorzio Leonardo (Irtef, Durazzani Svaltec, Geoservice, Tages, Idroconsult Geo-Eco, Tesifer, Sidicopy, Sistemi cartografici)
28 Comitato Regionale Geometri
29 Impresa Rossi Luigi, R.A.T.I. Carta Aerilievi, Studio A, Menci sw
30 Istituto Geografico DeAgostini
31 Provincia di Grosseto

...oltre 2000 mq
di spazio inter-attivo
con
68 espositori
4 mostre
30 incontri
7 corsi open
5 convegni coordinati

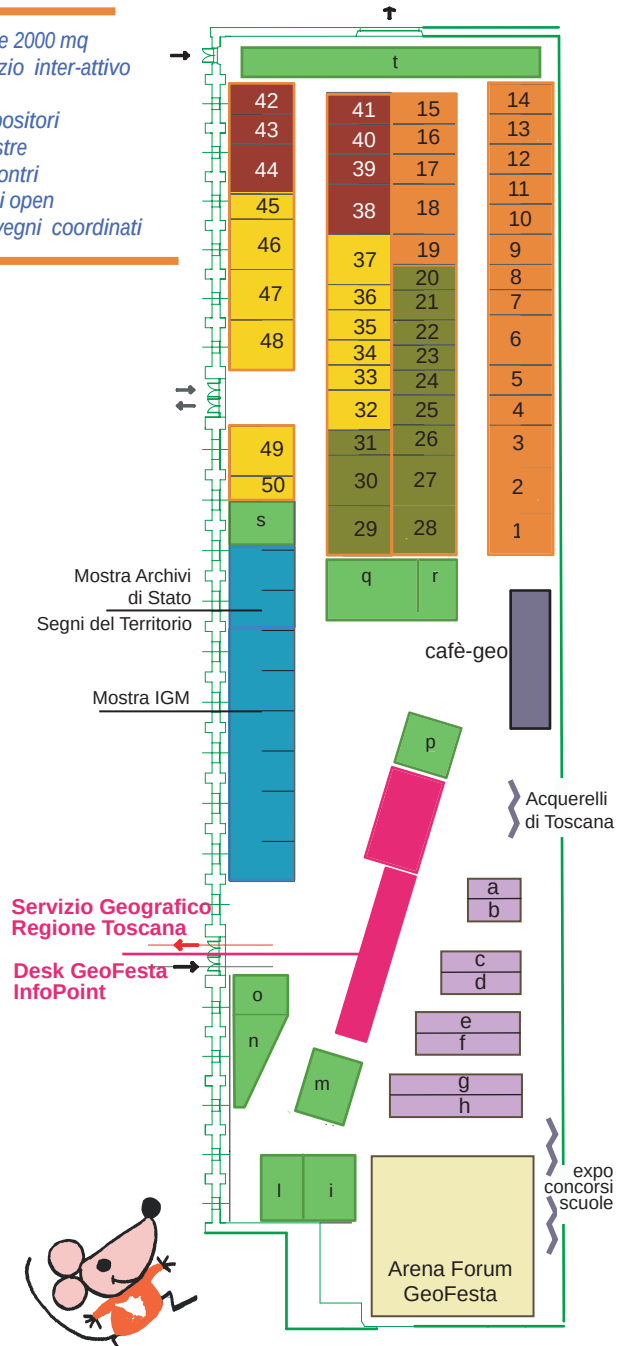

Desk del Servizio Geografico Regionale Info Point e Reception

un lungo **desk informatico** vede al lavoro lo staff del **Servizio Geografico della Regione Toscana**, i padroni di casa.

Informazioni, accoglienza, materiali e tanti map-gadget per gli ospiti di GeoFesta da una parte; dall'altra una sequenza di postazioni attive per spiegare prodotti, nuove applicazioni, servizi off-on line della Regione nel campo dell'Informazione Geografica. Qualche esempio? grande schermo per l'ultima release di **TerraFlyer Plus**, paesi e città in 3D reali; un vero **distributore** per fare il pieno di **dati cartografici** di alta qualità, gratis solo per i visitatori della Festa; il **Catasto Leopoldino** su WebGis.

Geodesia facile con il dvd-video per ragazzi "Misurare il Mondo"; modellare il futuro con con "**nuvole di punti**", la nuova frontiera della cartografia **laserscan**...
In distribuzione, fresco di stampa, **l' Atlante GeoAmbientale della Toscana**
e tante cartoline da spedire
con lo speciale annullo filatelico, il timbro di **Topos!**

Hall della Festa

dove si snoda il percorso di benvenuto tra i Grandi Ospiti della Geografia
LaMMA, Ibimet CNR Che tempo fa? cambiamenti climatici e sostenibilità: strumenti, mostra, applicazioni
IGM - Istituto Geografico Militare grande partner della Festa, da sempre custode e promotore della scienza topo-cartografica. L'Italia intera disegnata a tutte le scale. Tante carte, pubblicazioni, progetti in mostra, applicazioni digitali...e la nuovissima mappa del territorio fiorentino
Liguria e Sardegna le Regioni **invitate** a raccontare paesaggi e genti di terre amiche
Servizio Geologico della Regione Toscana al traguardo il grande progetto della Carta 1:10.000, e un dvd con il DB geologico
Image - Le Isole del Tesoro in Toscana giovani progettisti per utopie possibili: una speciale installazione visiva
Toscana in movimento dal **Mobility Show**...e momenti di relax al **Cafè-Geo** che espone **Acquerelli di Toscana**

Geoesplora

L'alta tecnologia a braccetto con l'informazione geografica.
I grossi nomi nazionali e internazionali del GIS e della nuova cartografia, insieme alle tante imprese che sviluppano geo-applicazioni presentano le ultimissime novità sul campo, rivolgendosi non solo al pubblico di specialisti ma a tutti i curiosi di passaggio

Importante appuntamento **venerdì 1 dicembre Conferenza Geoesplora** organizzata per i 10 anni della rivista *MondoGIS*

Laboratori / Attività nell'area Expo *durata 30 minuti*
Artel - Provincia di Arezzo: *Educ@geo, un percorso-gioco didattico tra i Sistemi Informativi Territoriali*
Faunalia: *Install Fest, ovvero freeGIS sui pc dei visitatori.*
GIS opensource, training guidato
Gal Garfagnana Ambiente e Sviluppo - TeSI: *la via Francigena, la Valle del Serchio con il GPS*
Giove-My Nav: *Arco Alpino e Dolomiti con navigator outdoor, passione e tecnologia per chi va in montagna*
Sister-Sistemi Territoriali: *Impara il Gis con un kit pronto per l'uso. Tutorial, sw e dati reali in dvd omaggio*

GeoShopping

Il mercatino della Geografia, una piccola fiera dove cercare libri, atlanti, guide selezionate dalla **Libreria Le Monnier - Città di Firenze**; editoria specializzata per ragazzi come **Carthusia**, o dedicata alla Toscana come **Federighi**. Portare a casa quella mappa così rara, vedere geografia stampata a regola d'arte, poter incontrare cartografi di passione e professione, come **S.EL.CA, Multigraphic, L.A.C.** Ma anche trovare piccoli regali geografici: bussole, manuali, zainetti, coltellini, borracce, bastoncini per northwalking al bancone de **La Stella Alpina Italiana**. Non possono mancare le pietre tipiche della Toscana, spiegate con scientifica precisione dagli **Amici Mineralogisti Fiorentini**

Festa della Geografia! il grande spazio espositivo della Community Geografica è suddiviso in 7 isole a tema. Idee applicazioni, tecnologie, mostre giochi, emozioni. L'officina del territorio è al lavoro, laboratori di inter-attività tanti specialisti pronti a spiegare e rispondere...

Ricerca - Nuove Frontiere

Area dedicata alle realtà più dinamiche della ricerca universitaria, delle storiche società di studi geografici, ai grandi orizzonti di chi lavora ai progetti di sviluppo.
Ma anche alla geografia delle stelle, a quella dei suoni e dei graffiti urbani.
Video, immagini, carte geografiche, identità sonora, storia e memoria dei luoghi, risorse di rete...

Laboratori / Attività nell'area Expo *durata 30 minuti*
Unifi-Dip. Urbanistica Pianificazione Territorio, +Sud: *Un Grande-Piccolo Mondo, attività pratiche con i bambini per conoscere paesi lontani: Africa, America Latina, Asia*
A.I.I.G-Associazione Insegnanti di geografia: *brevi corsi per chi insegna: giochi e strumenti didattici, geoabilità, banche dati disponibili, cartografare in rete*
Cospe - Cooperazione Sviluppo Paesi Emergenti: *"Arcobaleno senza tempesta" educazione alla pace, animazione per i più piccini*

La Rappresentazione del territorio

Imprese ed enti artefici dell'informazione territoriale, le istituzioni più attente e attive nel settore presentano strumenti, prodotti e applicazioni di eccellenza per documentare e rappresentare il territorio.

Laboratori / Attività nell'area Expo *durata 30 minuti*
Comitato Regionale Geometri Toscana: *Facciamo il "punto di stazione". Misure di alta precisione, il controllo dell'errore*
RATI, Studio A, Impresa Rossi Luigi, Menci sw, CartaAerilievi, Consorzio Leonardo: *Dalla foto aerea alla carta tecnica digitale. Strumentazioni, software,stereocoppie, punti trigonometrici... domande, risposte, dimostrazioni in diretta con gli specialisti della Cartografia all'opera*
Agenzia del Territorio, Comunità Montana Mugello, Provincia di Grosseto, Provincia di Pistoia/SIT, Provincia di Prato PTC/SIT: *per conoscere da vicino le tante realtà operative sul territorio, nei settori della pianificazione, tutela, documentazione, promozione turistica, difesa del suolo, sostegno alla cultura locale...*

All'Ariaperta

Uno spazio tutto dedicato alla natura, all'esplorazione, agli sport della geografia… dalle nostre montagne al Rwenzori, sulle tracce del Duca degli Abruzzi; muoversi in bici, in canoa, a cavallo, a piedi ragionando con la testa ; le carte più nuove e le guide più esperte; orientarsi, saper fare e aiutare; sfide e giochi per saperne di più…
insomma il Bello della Geografia!

Laboratori / Attività nell'area Expo *durata 30 minuti*

Agat-Associazione Guide Ambientali Toscana: *Giocare col campo magnetico e le curve di livello, costruiamo una bussola di emergenza*
Agea con Associazione Ruralità Toscana:*Toscana, chi ne sa di più? l'appassionante Gioco del Carro*
Scout Agesci: *Esperienze da campo, geografia vissuta. Costruire una sopraelevata, un riparo notturno, un fuoco di bivacco. Cucina alla trapper; atelier delle legature, orientarsi con le stelle…*
CAI - Club Alpino Italiano - CSC: *Racconti e documenti di una spedizione epica*
Federazione Speleologica Toscana: *Scendiamo in grotta! Attrezzature, tecnica, accorgimenti per la sicurezza*
F.I.S.O-Federazione Italiana Sport Orienteering: *Mappa alla mano, percorsi a sorpresa. Il grande gioco dell'orienteering per esplorare ogni angolo della Fortezza.*
Gemini Mountain Bike - GPScomefare: *GPS e mappe digitali per bikers esigenti*
Parco Migliarino SanRossore Massaciuccoli: *Geografando, laboratorio a premi*
Sistema Toscano di Educazione Ambientale: *Come essere più "educati" verso l'ambiente, esperienze e buone pratiche a cura di* REA Spa, Open Lab - Unifi, Associazione "La Tartaruga", Ass. Grosseto Sport 2001

Carte in Mostra

Carte di Scienza e Conoscenza a cura dell'Istituto Geografico Militare.
In mostra le pagine del prestigioso **Atlante dei tipi geografici** nella versione del terzo millennio, dove si racconta come, dove e quanto l'Italia è cambiata in cinquant'anni. Illustrazioni, mappe, grafici, tabelle, carte d´epoca e attuali a confronto, immagini satellitari, multispettrali, tridimensionali, termoluminescenti, tutte spiegate da 116 professori di 39 università italiane e da 16 specialisti, ne fanno un kolossal dell' informazione scientifica
A cura dell'Archivio di Stato di Firenze: La geografia rappresentata, dal vedutismo alla tecnica cartografica. Una panoramica sui caratteri e le tecniche di rappresentazione del territorio dal XV al XIX secolo, esaminati in rapporto alla committenza, agli operatori tecnici e alle loro conoscenze, all'uso cui il prodotto cartografico era destinato.*E' il risultato di un intenso lavoro con due licei fiorentini. I ragazzi del Michelangelo e del Balducci illustrano il percorso della mostra.*
I segni del territorio a cura di Comune di Prato e Archivio di Stato: *navigare a ritroso nel tempo per molteplici rotte, riconoscere i lontani segni, che ancora persistono sul territorio. La viabilità antica, gli opifici idraulici, il reticolo del sacro, l'insediamento sparso, i borghi rurali riemergono dalle storiche carte, per un confronto immediato con il presente grazie alla cartografia digitale*

> l'intervento prezioso del Centro Tempo Reale: una vetrina sonora multidiffusione, dedicata all'identità acustica del territorio toscano

> l'installazione di *Image*, un non-luogo magico dove prendono corpo e forma le *Isole del Tesoro*: storia tradizioni bellezza di luoghi guidano idee e visioni di giovani progetti

> La performance della Scuola Internazionale di Comics all'opera con azioni-live: 40 metri di Graffiti Metropolitani, per dar voce a un segno della contemporaneità urbana lungo il percorso che conduce al grande Padiglione delle Nazioni, non per caso location di GeoFesta!

Da non perdere!!

venerdì 01 Dicembre

padiglione delle Nazioni Spazio Expo TempoReale

10:00 ↓ 13:00 Workshop - Centro **Tempo Reale** - Area didattica
Geografia Sonora per raccogliere echi, respiri, rumori di città e territorio. L'identità acustica esplorata con l'ibridazione di sonorità da spazi diversi, sperimentazione con sw audio. Iscrizioni su prenotazione

padiglione delle Nazioni Arena GeoFesta

17:00 ↓ 18:00 Workshop - **Dupt, Unifi, Facoltà di Architettura, +Sud**
Asia, progettare con il sud del mondo, i progetti di cooperazione, gli studi di fattibilità di tesi e master, cantieri reali, finanziati e da gestire. Come nel sud-est asiatico, Wenzou - China: le nuove metropoli, incertezze, emergenze urbane. Iscrizioni aperte

sabato 02 Dicembre

sala della Ghiaia

09:00 ↓ 13:00 Corso **Geograficamente** Incontri di un'ora con le major del settore. Iscrizioni aperte
> Dal Cad al Gis (Autodesk)
> Acquisizione di dati Gis con strumenti GPS (Crisel)
> Progettare e realizzare portali webgis su database spatial centralizzati (Abaco)
> Corso (CGR)

padiglione delle Nazioni Spazio Expo TempoReale

10:00 ↓ 13:00 Workshop - Centro **Tempo Reale** - Area didattica
Geografia Sonora per raccogliere echi, respiri, rumori di città e territorio. L'identità acustica esplorata con l'ibridazione di sonorità da spazi diversi, sperimentazione con sw audio. Iscrizioni su prenotazione

sala della Ghiaia

17:00 ↓ 18:00 Workshop - **Dupt, Unifi, Facoltà di Architettura, +Sud**
Africa, progettare con il sud del mondo, I progetti di cooperazione, gli studi di fattibilità di tesi e master, cantieri reali, finanziati e da gestire. Come nello stato del Mali, città di Youvarou tra le paludi del Niger. O in Egitto, nella periferia metropolitana del Cairo. Iscrizioni aperte

domenica 03 Dicembre

sala della Ghiaia

09:00 ↓ 13:00 Corso **Geograficamente** Incontri di un'ora con le major del settore. Iscrizioni aperte
> Applicazioni mobili nella gestione delle reti per la multiutility (Infogis)
> Corso (Telespazio)
> Dalla realtà al database geografico (Geosystems)

sala della Ghiaia

17:00 ↓ 18:00 Workshop - **Dupt, Unifi, Facoltà di Architettura, +Sud**
America Latina, progettare con il sud del mondo, I progetti di cooperazione, gli studi di fattibilità di tesi e master, cantieri reali, finanziati e da gestire. Come in Nicaragua per la salvaguardia del patrimonio storico di Leòn e in Brasile con la città informale di Santa Maria - Salvador. Iscrizioni aperte

giovedì 30 Novembre

15:00 Taglio del nastro per la FESTA della GEOGRAFIA!
Inaugurazione e visita al Padiglione delle Nazioni

15:00 Terra Flyer 3D Plus, in volo sulla Toscana - *Servizio Geografico Regionale*

15:30 Dalle carte di Gea alle mappe di Urania, i confini dell'universo profondo. Lectio
Massimo Mazzoni, Dip. Astronomia & Scienza dello Spazio Unifi - Osservatorio Astrofisico di Arcetri

16:30 Paesaggio, Ambiente e Geografia. Omaggio al maestro Giuseppe Barbieri
Società di Studi Geografici
con Maria Tinacci, Paolo R. Federici, Giacomo Corna Pellegrini

venerdì 1 Dicembre

09:30 Alpinismo con il gps - *CAI Sesto Fiorentino e Firenze - Dupt Unifi*

10:00 Ruwenzori 1906-2006, il ghiacciaio: sulle tracce del Duca degli Abruzzi
Giorgio Vassena - CAI Comitato Scientifico Centrale

11:00 L' Atlante Geoambientale della Toscana, ne parlano l'esperto con il politico
con Italo Moretti e Federico Gelli, Vicepresidente Regione Toscana

12:00 Carte che fanno scuola, premiazione dei concorsi di GeoFesta
con Elisa Simoni Assessore Provincia di Firenze

14:00 Educ@geo, geografia in gioco - *Artel - Provincia di Arezzo*

14:30 Misurare il mondo, breve storia della Geodesia, dvd-video prima visione assoluta
Servizio Geografico Regionale, Comitato Regionale Toscano Geometri

15:00 Saranno famosi? premiazione del Concorso per giovani laureati
Carte al Quadrato *Premio Gis Toscana 3° edizione*
con il sottosegretario Beatrice Magnolfi in visita alla GeoFesta

16:00 La Carta di Arno Peters, il mondo nella giusta dimensione
Asal ong- Associazione Studi America Latina

16:30 Sport sull'Arno, a cavallo e in canoa - *Associazione per l'Arno*

17:00 Asia, progettare con il Sud del mondo - Workshop aperto -
Dupt Facoltà di Architettura Unifi - Labpsm - +Sud

La Geografia che fa spettacolo ... sulla pedana dell'Arena Forum si alternano presentazioni tecnologiche, lezioni magistrali, conversazioni geografiche, momenti condivisi di sapere scientifico, umanistico, storico ... azioni brevi e leggére, la geografia raccontata e premiata, per chiudere conmusica dalle terre del mondo

Conduce gli eventi Saverio Contarini con Ivan

sabato 2 Dicembre

09:30 Mappe dei cittadini - *Provincia di Prato ufficio PTC - SIT*

10:00 Nuove tecnologie di rilievo topografico - *Servizio Geografico Regionale, CGR*

10:30 Geologia disegnata. Banca Dati e GeoWeb
Centro di Geotecnologie Unisi - Servizio Geologico Regionale

11:30 A proposito di Italia. Atlante dei Tipi Geografici
ne parla *Salvatore Arca, Istituto Geografico Militare*

12:30 Esploratori, viaggiatori o geografi? - *Società Geografica Italiana*

14:00 Biodiversità e Biotecnologie - *Istituto Agronomico dell'Oltremare*

14:30 I grandi viaggi delle merci e delle lingue - *Cospe ong*

15:00 Lo studio dei litorali - *Dip. Scienze della Terra Unifi*

15:30 Architetture del 900 in Toscana - *Fondazione Michelucci*

16:30 Navigare in montagna - *Giove My Nav*

17:00 Nella valle del Serchio tra sentieri e borghi - *Gal Garfagnana e TeSI*

17:30 La fuzzy logic in toponomastica - *Engineering*

domenica 3 Dicembre

10:30 *Archivio di Stato di Firenze- Servizio Geografico Regionale*
Rappresentare il territorio, dalle carte storiche a Internet
Il Catasto Leopoldino su WebGis

Tavola rotonda *coordinata da* Leonardo Rombai - *Università di Firenze*

Indirizzi di saluto
Mario Desideri - *Regione Toscana - Servizio Geografico Regionale*
Rappresentante del Ministero dei Beni Culturali

Interventi
Franco Farinelli - *Università di Bologna*
La rappresentazione spaziale. Significati ed evoluzione
Andrea Cantile - *rivista "L'universo"*
La cartografia storica: saperi e tecniche
Carlo Vivoli - *Archivio di Stato di Pistoia*
La cartografia storica: tipologie, committenza
Diana Toccafondi - *Archivio di Stato di Prato*
La cartografia storica in Internet: esempi e problematiche
Umberto Sassoli - *Regione Toscana - Servizio Geografico Regionale*
presentazione progetto CASTORE

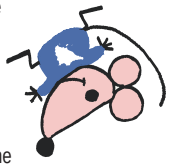

14:30 Zaino in spalla e carta in bici. Dati pronti, corso aperto
Gps.comefare - Gemini e Servizio Geografico Regionale

15:30 Giugno 2007 in Toscana Europei di MTB Orientamento
con Zentai Laszlo e lo staff FISO

16:00 Geografia mozzafiato. Racconti di volo - *Sky Dive Tortuga - Sport Center*

17:00 Quando la Geografia nasconde la Storia. *Conversazione con Sergio Frau*
Le "prime" Colonne d'Ercole ovvero:
come i grandi miti vennero espulsi dal Mediterraneo Occidentale

18:00 Musica per la Geografia! CamilloCromo Quintet in concerto

... arrivederci alla prossima edizione

I CONVEGNI

giovedì 30 Novembre *padiglione Spadolini 1° piano*

15:00 Inaugurazione Festa della Geografia!

15:00 ↓ 18:00 **Verso il PIT: la nuova pianificazione toscana**
promosso da Regione Toscana e Inu sez. toscana

Presiede e coordina Luisa Garassino, Inu Toscana

Introducono
Stefano Casini Benvenuti, Alessandro Cavalieri *IRPET*
Mauro Grassi Direttore Generale *Direzione Ambiente e Territorio - Regione Toscana*

Interventi
Lorenzo Paoli *Inu toscana* - Giuseppe De Luca *Inu toscana*
Gianfranco Gorelli *Università di Firenze* - Roberto Peria *Sindaco di Portoferraio*
Marco Marcucci *Sindaco di Viareggio*
Gianfranco Venturi *Presidente provincia di Pistoia*
Guido Bombagli *Sindaco di Chianciano* - Vincenzo Bentivegna *Università di Firenze*
Gaetano Fontana *Capo Dipartimento Assetto del Territorio, Programmazione e Programmi Europei - Ministero delle Infrastrutture*

Conclusioni
Riccardo Conti *Assessore Urbanistica e Infrastrutture - Regione Toscana*

venerdì 1 Dicembre *padiglione Spadolini 1° piano*

Conoscenza e Formazione
Assemblea Nazionale Consigli dei Collegi Provinciali e Circondariali - Geometri
Consiglio Nazionale dei Geometri - Comitato Regionale Toscano Geometri

09:30 Saluti partecipanti: Piero Panunzi *Presidente C.N.G.*, Fausto Savoldi *Presidente Cassa Previdenza Geometri*
Apertura lavori: Massimo Zingoni *Presidente C.R.T.G.*
Interviene: Giacomo Gambino *Area Istruzione Formazione e Lavoro Regione Toscana*
09:45 **Presentazione regolamento formazione continua obbligatoria**
10.15 Interventi programmati
11.00 Coffee break
11.15 Dibattito
13.00 Buffet

venerdì 1 Dicembre *padiglione Spadolini 1° piano*

15:00 ↓ 18:00 **Verso il PIT: gli amministratori toscani per il buon governo del territorio**
promosso da Regione Toscana, Inu sez. Toscana, ANCI toscana, URPT, UNCEM, Federazione Toscana Architetti

Coordina Erasmo D'Angelis *Consigliere regionale*
Prolusione di Giuseppe Campos Venuti *Presidente onorario Inu*
Relazione di Riccardo Conti *Assessore Regione Toscana*

Interventi
Mauro Tarchi *Sindaco di S. Giovanni Valdarno*
Oreste Giurlani *Presidente UNCEM Toscana*
Riccardo Bartoloni *Federazione toscana architetti*
Paolo Fontanelli *Presidente ANCI Toscana* - Luciana Cappelli *Sindaco di Empoli*
Giuseppe Fanfani *Sindaco di Arezzo*
Vincenzo Ceccarelli *Presidente Provincia di Arezzo*
Giorgio Kutufà *Presidente Provincia di Livorno*
Monica Sgherri *Consigliere regionale* - Pieraldo Ciucchi *Consigliere regionale*
Edoardo Bruno *Consigliere regionale*

Conclusioni del Presidente Claudio Martini

venerdì 1 Dicembre *Sala della Ghiaia*

GEOESPLORA in Toscana

L'Infrastruttura Geografica Nazionale per lo sviluppo del paese. L'impegno delle Regioni
a cura di Servizio Geografico della Regione Toscana, MondoGis, GisMeeting

9:00 Saluto ai partecipanti
Carlo Colella *Comandante Istituto Geografico Militare*
Rappresentante *Presidenza ANCI*
Giovanni Biallo *Direttore di Mondogis*
Donata Meneghello *Staff GeoFesta, Servizio Geografico Regione Toscana*

9:30 Video Rai Leonardo "Nel Segno di Galileo"
Presenta Maurizio Fea *ESA Agenzia Spaziale Europea*
Partecipano Franco Salvatori *Presidente Società Geografica Italiana*
Enzo Santoro *Istituto Geografico Militare*
Marco Fermi *Galileian Plus*

10:30 Infrastruttura geografica e basi topografiche: esperienze delle regioni nel quadro della iniziativa europea INSPIRE

Relazioni
La proposta delle Regioni
Domenico Longhi *Coordinatore Centro Interregionale per le Informazioni Territoriali*

L'esperienza toscana e il Progetto TOPOCORE
Mario Desideri *Servizio Geografico Regione Toscana*

Esperienze di sviluppo e diffusione dei dati geografici in regioni d'Europa:
Maria Cabello, TRACASA (Trabajos Catastrales, S.A.) - *Navarra*
Yves Conventi, ODARC Office du développement Agricole et Rural de *Corse*

Le azioni di definizione degli standard per l'infrastruttura geografica
Martin Ford *CEN UNINFO*

Modera Giovanni Biallo *Mondo GIS*
Discussants
Giampaolo Artioli *Regione Emilia Romagna*, Silvana Griffa *CSI Piemonte*
Rappresentante *CNIPA*, Giuseppe Merlo *CGR*, Marcello Maranesi *Telespazio*
Claudio Imgrino *Intergraph*, Piero Panunzi *Presidente Consiglio Nazionale Geometri*

Intervengono nella Sessione
Riccardo Conti *Assessore Territorio e Infrastrutture Regione Toscana*
Federico Gelli *Vice Presidente e Ass. ai Sistemi Informativi Regione Toscana*
Beatrice Magnolfi *Sottosegretario Ministero Riforme e Innovazione nella P.A.*

13:00 Premiazione Concorso Nuovo & Geo
13:15 Buffet
14:30 Prodotti, servizi e applicazioni per i nuovi scenari

Introduce e modera Gianfranco Amadio *Universita' di Siena Centro di Geotecnologie*
Discussants: Info Gis *Consiag Reti tecnologiche*, CRISEL *GPS per l'acquisizione dati*, Autodesk Provincia di Livorno *Servizi Web per difesa suolo e coste*, ABACO *Patrimonio Immobiliare*, Geosystems Comune di Firenze *GIS e Protezione Civile*, Navionics *Cartografie commerciali e DB topografici std*, Sistemi Territoriali *Data warehouse territoriale*, Terranova *Gli standard nella realizzazione dei metadata*

16:15 Presentazione Documento di sintesi indicazioni tecniche e contributi degli intervenuti alla Conferenza
Manuela Corongiu *LAMMA Regione Toscana*, Sandra Leonardi *Mondo GIS*

16:30 Conclusioni
Mauro Grassi *Direttore Generale DG Politiche Territoriali e Ambientali Regione Toscana*

I CONVEGNI

sabato 2 Dicembre *padiglione Spadolini 1° piano*

Primo Forum Nazionale dei Geometri
Consiglio Nazionale Geometri e Comitato Regionale Toscano Geometri

09:00 Saluti ai partecipanti
Piero Panunzi *Presidente C.N.G.*
Riccardo Conti *Assessore Territorio e Infrastrutture Regione Toscana*
Apertura lavori
Massimo Zingoni *Presidente C.R.T.G.*

09:30 **Presentazione della rete GPS in Toscana : un modello da esportare**
Relatori
Stefano Nicolodi *C.R.T.G*, Marco Guiducci *Regione Toscana Servizio Geografico*
Interverranno nella sessione
Federico Gelli *Vicepresidente Regione Toscana*
Eugenio Handjaras Regione Toscana D.G Organizzazione e Sistemi Informativi

10:45 **Il professionista tecnico e la Riforma Scolastica/Universitaria**
Interverranno: Consiglio Nazionale, Comitato Regionale
Collegio Geometri Firenze, Regione Toscana

11:30 Coffee Break

12:00 **Prospettive di lavoro nei settori professionali del Geometra**
Incontri con gli studenti degli Istituti Tecnici e Corsi Triennali Universitari
Interverranno:
Consiglio Nazionale, Comitato Regionale, Regione Toscana, Addetti del settore

13:30 sospensione lavori

14:30 **Incontri con studenti e docenti**
segue
Tavola rotonda : Cultura e Formazione
Interverrà nella sessione
Agostino Fragai *Assessore Riforme Istituzionali e Enti Locali*

16:30 conclusioni

Festa della Geografia!

Manifestazione promossa da
Regione Toscana, DG Politiche Territoriali e Ambientali
ideata e prodotta dal
Servizio Geografico
realizzata col supporto di
Fondazione Sistema Toscana
a cura di
Mario Desideri
Cecilia Berengo
Donata Meneghello
contatti e relazioni esterne
Francesca Lucchesi
Emanuela Razzolini
staff geografico
Umberto Sassoli
Alberto Bernardini
Kinzica Marchesi
Sabina Parenti
staff informatico
Mauro Mugnaini
Andrea Peri
logistica
Giacomo Tagliaferri
idee materiali ricerca
Antonella Fiaschi
Rossana Ortolani
Emanuele Masson
Marco Guiducci
collaborazione organizzativa
Claudio Lombardi
Roberta Montaini
Guido Lavorini
con il contributo di
Ufficio Comunicazione DG PTA
Centro Stampa Giunta Regionale